

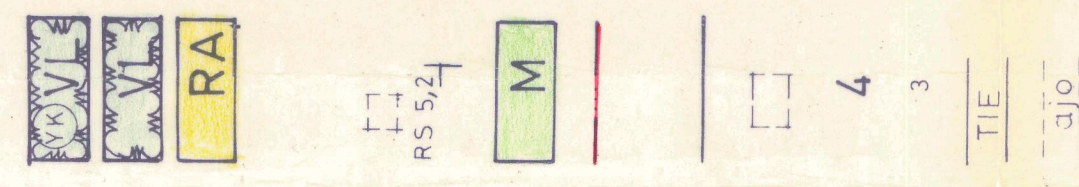
HUIKUN RANTAKAAVA
HAILUOTO SANTONEN
1:2000

MERKINTÖJEN SELITYKSET JA KAAVAMÄÄRÄYKSET
YHTEISKÄYTTÖÖN VARATTU LÄHWIRKISTYSALUE
LÄHWIRKISTYSALUE
LOMA-ASUNTOJEN KORTTELIALUE. RAKENNUSPAIKKAA KOHTI SAA RAKENTAA YHDEN 1 1/2-KERROKSEEN LOMARAKENNUKSEN TALOUS- TILINEEN TAI ERIILISEN TALOUSRAKENNUKSEN. KERROSALA SAA OLLA ENINTÄÄN YHTEENSÄ 100 m².
LÄHWIRKISTYSALUEELLA OLEVAN SAUNARAKENNUKSEN OHJEELLINEN PAIKKA, KERROSALA SAA OLLA ENINTÄÄN 20 m². LUKU OSOITTAA KORTTELIN, RAKENNUSPAIKAN, JOLLE RAKENNUS KUULUU.
MAA-JI. WETSÄTALOUSALUE.
3 m SEN KAAVA-ALUEEN ULKOPUOLELLA OLEVA VIIVA, JOTA VAHVIS- TAMINEN KOSKEE.
KORTTELIN, KORTTELINOSAN JA ALUEEN RAJA.
OHJEELLINEN RAKENNUSALA
KORTTELIN NUMERO.
RAKENNUSPAIKAN NUMERO.
RANTAKAAVATIE JA SEN NIMI.
ALUEELLA OLEVA AJOYHTEYS.
RAKENTAMISESSA ON Noudatettava PERINTEELLISIÄ HAILUOTOILAISTA RAKENTAMISTAPAA.
ALUEELLA ON KÄYTETTÄVÄ HARJAKATTOA, JONKA KALTEVUUS ON 1:1,5 - 1:1,8 SEKA HARJAKORKEUS ENINTÄÄN 5,5 m MAANPIN- NASTA PAITSI KORTTELISSA 1 KATOKALTEVUUS 1:1,2 JA HARJA- KORKEUS 6,5 m MAANPINNASTA PELTIKATTO ON KIELLETTY.
PINTAMATERIAALINA ON KÄYTETTÄVÄ PUUTA.
VÄRITYKSEN ON OLTAVA LUONTOON SOPIVA JA TUMMASAVINEN.

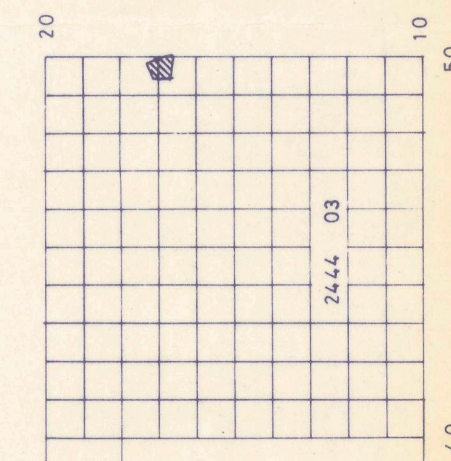
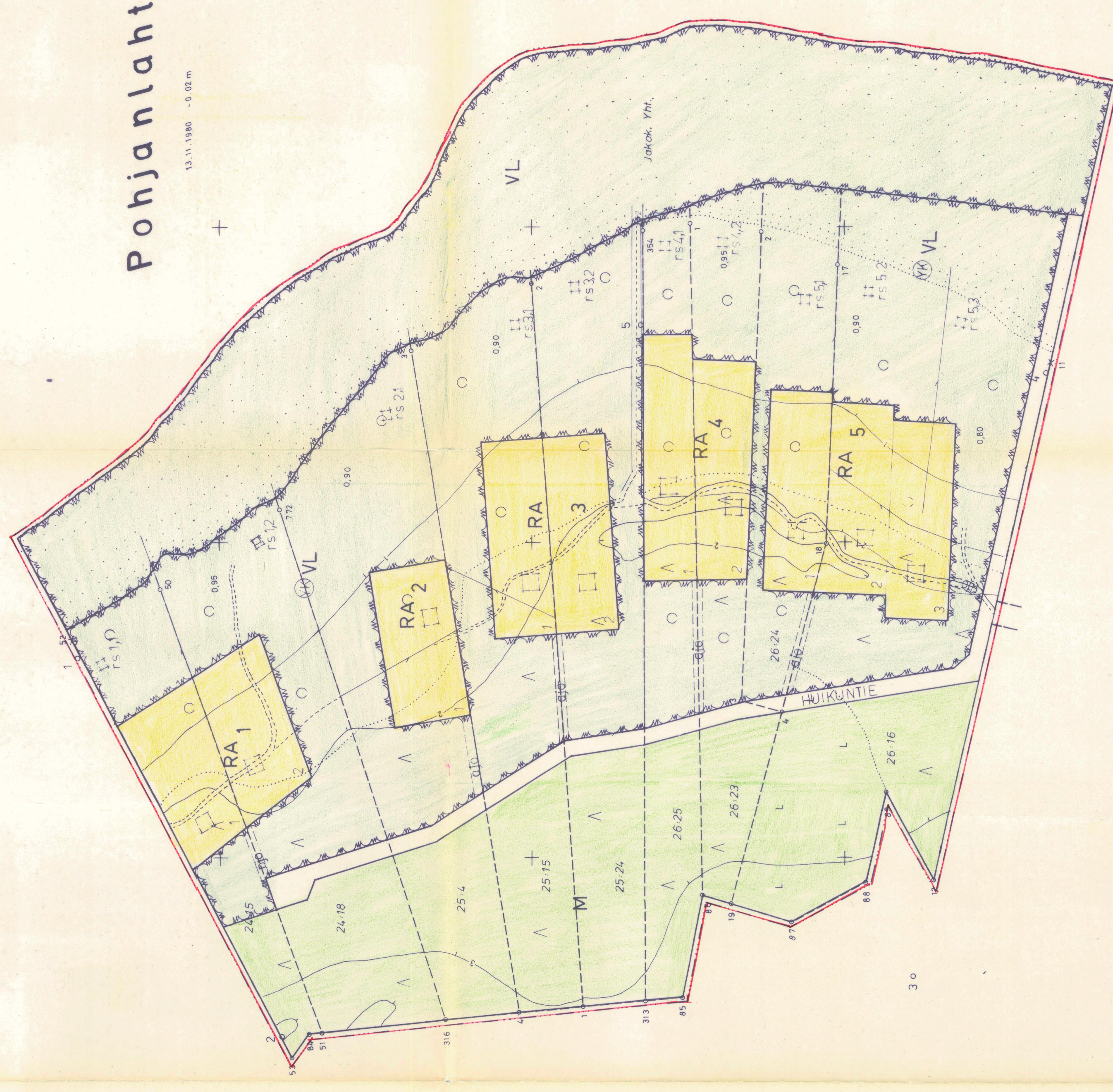
KEMPELEESSÄ KESÄKUUUN 25. PÄIVÄNÄ 1981
MAANMITTAUSTEKNIKKO *Jorma Auniola*
JORMA AUNIOLA

Hyväksytty Hailuodon kunnanvaltuuston
kokouksessa 19.12.1981 § 95

Salli Mäkelä
Salli Mäkelä
pöytäkirjantähtäjä



Pohjanlahti



RANTAKAAVITUKSEN PÖHJÄKARTTA 1:2000	KARTAN LAATIJA: MAANMITTAUSTEKNIKKO JORMA AUNIOLA
KUNTA: HAILUOTO	KARTTOI LUSMENETELMÄ: MAASTOKARTOITUS 1:2000 1980
KYLÄ: OJANKYLÄ	KOORDINAATTIJÄRJESTELMÄ: KKJ KORKEUSJÄRJESTELMÄ: N-60
LÄÄNI: OULUN	KARTTA HYVÄKSYTTY: 19.2.1981 <i>Salli Mäkelä</i> AARNE VERIÖ

HAILUOTO
2444 03 16.6/49.2